
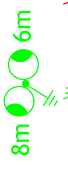

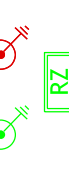





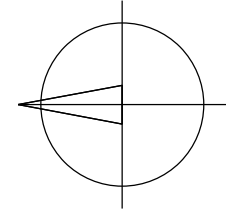
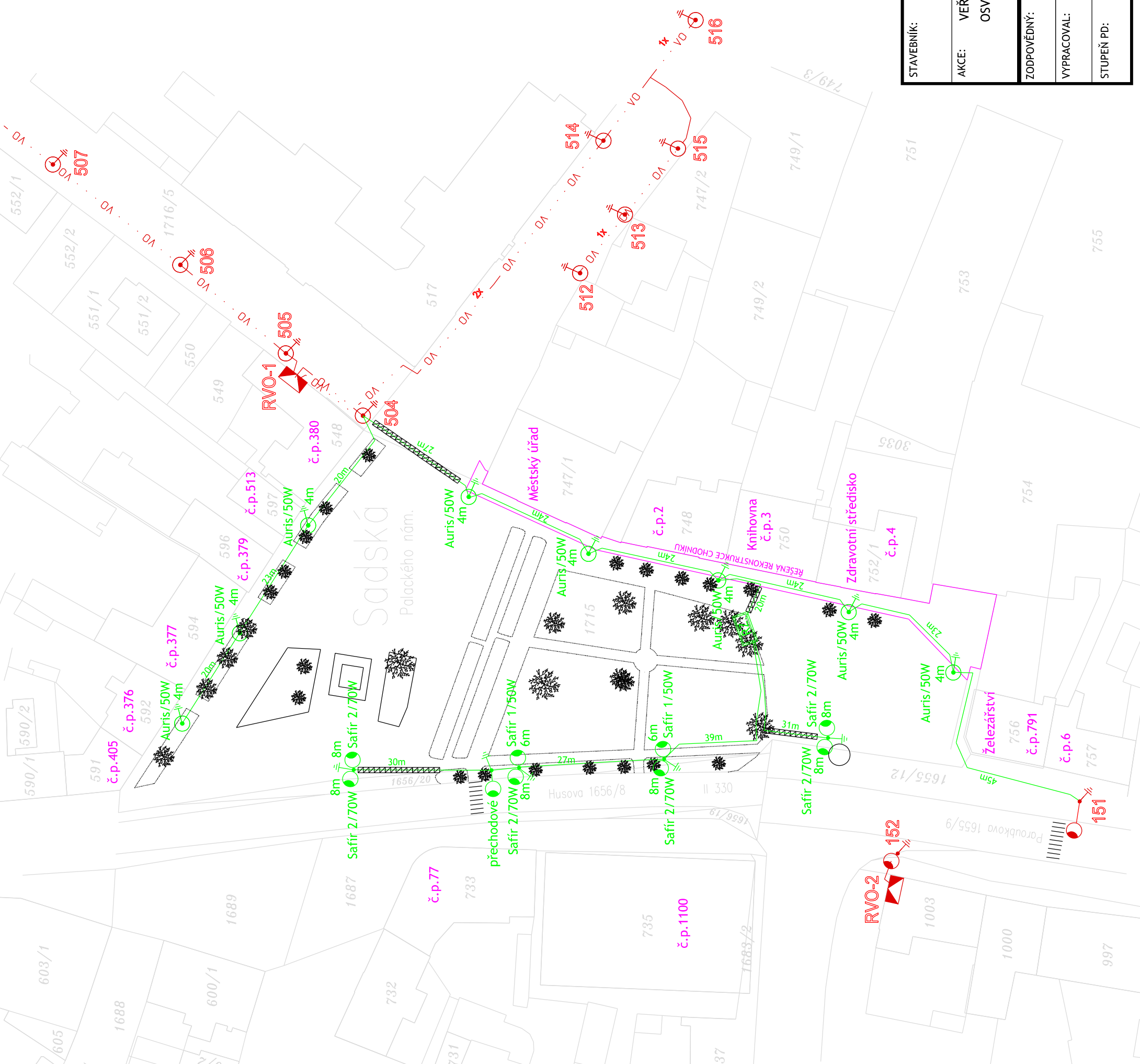


LEGENDA

- VO
 - VO
 -  8m
 -  6m
 -  4m
 -  2m
 -  1m
 -  0.5m
 -  RZ
 - 
 - 
- stáv. kabel VO uložený v zemi AYKY 4x16 mm²
 nový kabel VO AYKY 4x16 mm²
 nový/stáv. osvětlovací bod uliční, vč. uzemnění
 nový osvětlovací bod uliční a chodníkový, vč. uzemnění
 nový/stáv. osvětlovací bod přechodový, vč. uzemnění
 nový/stáv. osvětlovací bod sadový, vč. uzemnění
 rozváděč zásuvkový pro stroměček
 stáv. rozváděč VO
 kabelová spojka



KATASTRÁLNÍ ÚZEMÍ
SADSKÁ

ČÁST:	VEŘEJNÉHO OSVĚTLENÍ = PALACKÉHO NÁMĚSTÍ =
VÝKRES:	ELEKTROINSTALACE VEŘEJNÉ OSVĚTLENÍ
MĚŘÍTKO:	1:750
DATUM:	05/2015
ČÍSLO PŘÍLOHY:	01

STAVEBNÍK:	MĚSTO SADSKÁ NÁMĚSTÍ PALACKÉHO 1, 289 12 SADSKÁ
AKCE:	VEŘEJNÉ OSVĚTLENÍ - PALACKÉHO NÁMĚSTÍ OSVĚTLENÍ CHODNÍKŮ A MĚSTSKÉHO PARKU dotčený pozemek parc. č. 1715
ZODPOVĚDNÝ:	MIROSLAV VACEK
VYPRACOVAL:	PETR ZAHÁLKA
STUPEŇ PD:	DOKUMENTACE PRO ÚZEMNÍ SOUHLAS